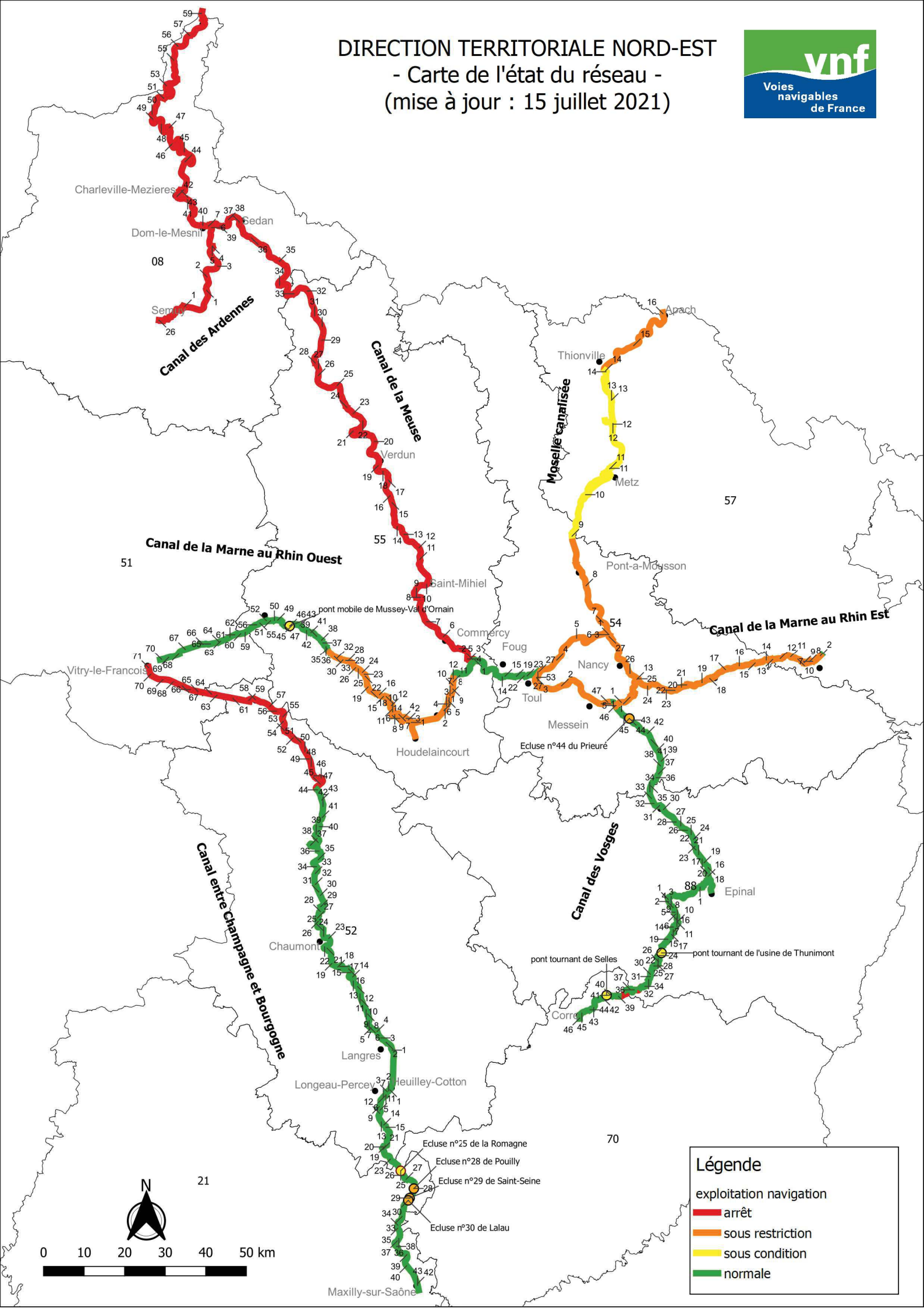


DIRECTION TERRITORIALE NORD-EST

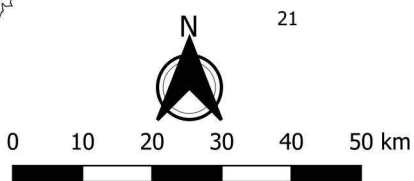
- Carte de l'état du réseau -

(mise à jour : 15 juillet 2021)



Légende

- exploitation navigation
- █ arrêt
- █ sous restriction
- █ sous condition
- █ normale



I. Rappel avis batellerie en cours au 15/07/2021

Voie d'eau	Pk Début – n° ouvrage	Pk Fin – n° ouvrage	Conditions de navigation	Avis batellerie
DTNE	Ensemble des voies navigables		Risques de perturbations – Préavis de grève	Avis FR/2021/03643 Du 01/07 au 01/08
CMRO	51.732 (E34 vMarne)	102.498 (E12 vMoselle)	Limitation mouillage 2 m – insuffisance en eau	Fr/2021/02347 à/c du 07/05
	51.732 (E34)	53.315 (E33)	Interdiction de stationner – feux artifices	Fr/2021/03979 Du 17/07 19h au 18/07 7h
	38.500 Pont de Mussey		Passage sous annonce 48 heures à l'avance, plage de navigation réduite	FR/2021/02709 Du 01/06 au 31/03/22
	3.314	131.411	Difficulté de navigation – Plantes aquatiques	Fr/2021/02265
	117.460 (pont rail de Pagny/Meuse)		Vigilance – inspection d'ouvrage	FR/2021/03342 Du 15 au 21/07
	60.216	61.578	Vigilance – Travaux Bief 25 vMarne	Fr/2021/00675 Du 01/03 au 31/08/21
CCB	1.085 (E71)	63.247 (E44)	Arrêt – Crues	FR/2021/04059 à/c du 15/07/2021
	Du pk 194 au pk 197.300 (écluses 28,29 et 30 vSaône)		Allongement temps éclusement - Exploitation	FR/2021/03977 Du 15 au 16/07
	187.869 (E25) vSaône		allongement temps d'éclusement - Information	FR/2021/00286 A partir du 26/06
	1,085 (E71)	222,992 (E43)	Vigilance - Algues	FR/2021/03553 A partir du 29/06
	205.181 (E35)	207.911 (E36)	Vigilance – glissement terrain	Fr/2019/1418
	152.472	162.585	Vigilance – chute d'arbres	Fr/2019/01416
CMRE	166.352 (E26)	219.426 (E7)	Eclusement manuel – Crues	FR/2021/04045 Du 15 au 17/07
	201.300 (bief 16)		Vigilance - Travaux	FR/2021/03968 Du 09 au 13/08
	163.300 (bief 26)		Vigilance – travaux ouvrage routier	FR/2021/0750 Du 01/06 au 24/09
Embranchement de Nancy	Tout itinéraire		Eclusement manuel – Crues	FR/2021/04045 Du 15 au 17/07
Meuse	0.510 (E59)	272.400 (E1)	Arrêt - Crues	FR/2021/04036 et 04088 à/c du 14/07
	40.680 (bief 49)	40.880 (bief 49)	Limitation mouillage 1.6m Atterrissement	FR/2021/00102 à/c du 11/01
	112.763	131.734	Vigilance - Faucardage	FR/2021/03970 Du 13/07 au 20/08
	2.700 (bief 59)	265.200 (bief 6)	Vigilance - Dragages	FR/2021/03014 Du 22/06 au 13/08
	Biefs 2 à 5, bief 12, biefs 15 à 18, biefs 35 & 36		Vigilance – Plantes invasives	FR/2021/02667 à/c du 21/05
	41.990	44.810	Vigilance – Embâcles	FR/2021/01462 à/c du 10/03
	4.015 (port de Givet)	7.100 (E58)	Vigilance – Travaux de tiers	FR/2021/02781 Du 07/06 au 12/11

Embranchement Epinal	Tout itinéraire		Vigilance - Risque éboulement	FR/2021/00720
Canal des Vosges	130.815 (bief 39)	134.390 (bief 39)	Arrêt – Obstacles	FR/2021/04038 Le 15/07
	33.027 (E44 vMoselle)		Passage à la demande de 7 à 9h et de 18 à 19h	FR/2021/02404 à/c du 13/05/2021
	61.356 (bief 30 vM)	63.364 (bief 30 VM)	Obligation de serrer rive droite - Embâcles	FR/2021/02784 à/c du 28/05
Canal des Ardennes	Tout itinéraire		Arrêt - Crue	FR/2021/004046 à/c du 15/07
	20.573 (E1 de Sauville)		Eclusage manuel - Exploitation	FR/2021/03706 Du 04 au 19/07
	35.847 (écluse 21 vAisne)		Eclusage manuel - Exploitation	FR/2021/03646 Du 02/07 au 01/08
	12.032 (E3 vMeuse)	20.573 (E1 vMeuse)	Vigilance – Faucardage	Fr/2021/03985 Du 13/07 au 20/08
Moselle & Embranchement de Frouard	242.430 (Apach)	269.790 (Thionville)	Vigilance – Crue niveau II	FR/2021/04041 à/c du 15/07
	318.100 (Pagny/Moselle)	392.100 (Neuves-Maisons)	Vigilance – Crue niveau II	FR/2021/0471 et 04086 à/c du 15/07
	392.100 (écluse de Neuves-Maisons)		Allongement possible éclusage – Gestion hydro	Fr/2021/03929 Du 12/07 au 11/08
	269.790 (Thionville)	277.500 (Richemond)	Vigilance – Crue niveau I	FR/2021/04055 à/c du 14/07
	277.500 (Richemond)	318.100 (Pagny/Moselle)	Vigilance – Crue niveau I	Fr/2021/04051 à/c du 14/07
	242.410 (écluse Apach)	298.500 (porte de garde Wadrineau)	Respect des consignes – nouvelles conditions d’annonce Moselle	FR/2021/03363 à/c du 01/07
	370.580 (Petite écluse de Toul)		Informations – indisponibilité SAS PG	FR/2018/10322

II. Informations complémentaires :

- DTNE :

Préavis national de grève pour le mois de juillet 2021

- Canal de la Marne au Rhin Ouest :

Modalités d'exploitation particulières pour le franchissement du pont de Mussey

Travaux du pont de Void (pk 103.950) : gabarit restreint

Limitation du mouillage à 2 mètres entre les écluses 34 de grande Chalaide et 12 de Void en raison d'une insuffisance de la ressource en eau

- Canal de la Marne au Rhin Est et embranchement de Nancy :

Passage en éclusage manuel avec allongement du temps d'attente à l'éclusage de E26 à E7 sur le CMRE et sur l'intégralité de l'embranchement de Nancy.

- Canal des Vosges et embranchement d'Epinal :

Modifications des modalités d'exploitation à l'écluse 44 du versant Moselle : éclusage manuel et passage à la demande entre 07h et 09h et entre 18h et 19h.

- Canal des Ardennes :

Modification des conditions d'exploitation bief 27 : du 03 mai au 30 septembre horaires à l'écluse 27 de 9h à 18h sous condition d'annonce et point de distribution et réception télécommandes.

Eclusage en mode manuel sur l'écluse 21 de Neuville-Day.

Arrêt de navigation pour crue.

- Meuse :

Campagne de dragage sur l'itinéraire du 22/06 au 13/08.

Présence de plantes invasives sur certains biefs de la Meuse amont

Arrêt de navigation pour crue sur la Meuse.

- Canal entre Champagne et Bourgogne :

Arrêt de navigation pour crues sur le versant Marne de l'écluse 71 à l'écluse 44.

Présence de plantes invasives sur la totalité de l'itinéraire.

- Moselle :

Moselle internationale : Mise en place de nouvelles conditions d'annonce à compter du 01 juillet 2021 (modification article 9.05 RPNM)

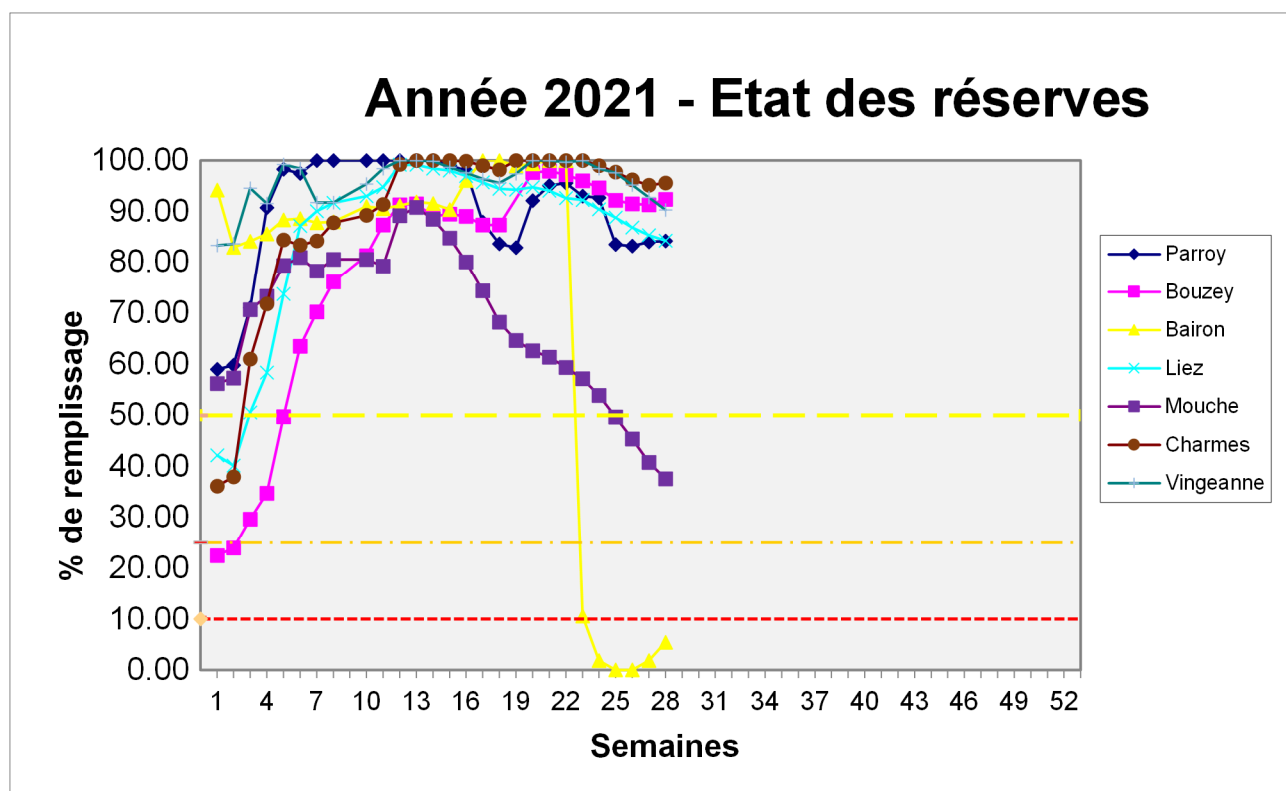
Crue niveau II d'Apach à Thionville et de Pagny sur Moselle à Neuves-Maisons.

Crue niveau I de Thionville à Pagny sur Moselle

III. Tableau et graphique de l'état des réserves au 13/07/2021

État du remplissage des réservoirs		Année 2021				Période de référence	Volume moyen sur période de référence en m ³	Taux de remplissage
Réservoirs	Capacité PHE Réservoir	Volume au 13/07/2021 en m ³	Taux de remplissage utile	Indicateur réserve utile	indicateur capacité crue			
Parroy	1610000	1 135 597	84.18%	😊	🟢	2000/2020	1 176 290	87.74%
Bouzey	7019000	3 759 000	92.39%	😊	🟢	2000/2020	5 013 442	100.00%
Bairon (*)	4600000	2 668 440	5.44%	😞	🟢	2000/2020	2 510 089	86.55%
Liez	14527724	9 582 759	84.28%	😊	🟢	2000/2020	9 890 000	86.98%
Mouche	7452106	2 025 325	37.62%	😐	🟢	2000/2020	3 550 000	65.94%
Charmes	10213462	5 909 424	95.59%	😊	🟢	2000/2020	5 970 000	96.57%
Vingeanne	6907985	5 063 199	90.31%	😊	🟢	2000/2020	4 560 000	81.33%

(*) : convention estivale CD08 - VNF pour le maintien de la hauteur du réservoir à 7m



Le responsable de l'arrondissement
Environnement, Maintenance et Exploitation
François HOFF

Signé