

SITUATION HYDROLOGIQUE

Bulletin d'information Au 26 août 2022

I - Contexte hydrologique

Les réserves des 3 systèmes alimentaires sont toujours en baisse.

Les débits des cours d'eau restent toujours faibles avec des valeurs inférieures aux débits moyens mensuels voire aux débits réservés.

Les prévisions météorologiques sont en revanche plus favorables : des averses orageuses sont annoncées à partir du milieu de semaine prochaine.

De nouveaux arrêtés sécheresse ont été publiés cette semaine : on notera en particulier le passage de l'Ouche aval en crise en Côte-d'Or et la prise d'arrêtés modificatifs dans l'Allier, le Loiret et la Nièvre concernant l'interdiction de navigation (sauf autorisations spécifiques) sur les canaux alimentés par la Loire.

II - Etat des réserves par voie d'eau (canaux à bief de partage) (données VNF au 26/08/22)

Voie d'eau	Volume utilisable	Situation	Tendance	Commentaires
Canal du Centre	25 %	☹️	➡️	Réserves inférieures à la moyenne
Canal de Briare	29 %	☹️	➡️	Réserves inférieures à la moyenne
Canal de Bourgogne	44 %	☹️	➡️	Réserves inférieures à la moyenne
Canal du Nivernais	Sans objet	😊		Alimentation principalement réalisée via le barrage de Pannecière (rempli à 58 %, le selon l'objectif de gestion)

😊- situation satisfaisante ; ☹️ situation à surveiller ; ☹️ situation critique

Réservoirs stratégiques pour alimentation Canal Latéral à la Loire – (données site web EPLoire du 26/08/22)

Réservoirs	Volume utilisable	Situation	Tendance	Commentaires
Villerest (Prise d'eau de Roanne)	44 %	☹️	➡️	Soutien des faibles débits de la Loire : pied d'ouvrage.
Naussac (Prise d'eau des Lorrains)	47 %	☹️	➡️	Soutien des faibles débits de l'Allier : La-Valette, confluence Allier-Chapeauroux, Vieille Brioude, Vic-le-Comte

III - Débits des rivières alimentant les voies d'eau

Rivières, voie d'eau associée,	Station référence	Débit réservé (m3/s)	Débit actuel (m3/s)	Situation	Tendance	Commentaires
Armançon <i>Canal de Bourgogne</i>	Tronchoy (89) Brienon (89)	2,0 2,9	2,1 2,3	☹	→	Débit inférieur à la moitié du débit moyen mensuel Tronchoy (49,6%) et au débit réservé à Brienon
Ouche <i>Canal de Bourgogne</i>	Plombières (21)	0,61	0,7	☹	→	Débit inférieur à la moitié du débit moyen mensuel (48%)
Loire - Canal Latéral Loire	Gien (45)	43	54,6	☹	→	Débit inférieur au débit moyen mensuel (58%)
Allier - Canal Latéral Loire	Cuffy (58)	17	22,6	☹	↘	Débit inférieur à la moitié du débit moyen mensuel (48%)
Besbre - Canal Latéral Loire	Saint-Pourçain (03)	0,86	0,6	☹	↘	Débit inférieur au débit réservé
Aron <i>Canal Nivernais Versant Loire</i>	Verneuil (58)	1,8	0,8	☹	↘	Débit inférieur au débit réservé
Loing <i>Canal du Loing</i>	Montbouy (45) Episy (77)	0,2 1,8	0,5 5,1	☹	↗	Débit inférieurs aux débits moyens mensuels (92% et 66%)
Bourbince - Canal du Centre	Blanzay (71) Vitry en Charollais (71)	0,1 0,76	0,3 1,1	☹	↘	Débit inférieurs aux débits moyens mensuels (98% et 54 %)
Arroux - Canal du Centre	Rigny-sur-Arroux (71)	2,7	1,9	☹	↘	Débit inférieur au débit réservé
Dheune - Canal du Centre	Santenay (21)	0,24	0,29	☹	↘	Débit inférieur au débit moyen mensuel (78%)

☺- situation satisfaisante ; ☹situation à surveiller ; ☹ situation critique

IV - Débits des rivières navigables

















































(données web -26/08/2022)

Rivières, voie d'eau associée,	Station référence	Débit réservé (m3/s)	Débit actuel (m3/s)	Situation	Tendance	Commentaires
L'Yonne amont <i>Canal du Nivernais</i>	Dornecy (58) Clamecy (58)	0.92 1.03	4 -	☹	→	Débit inférieur au débit moyen mensuel (68%)
L'Yonne aval <i>L'Yonne navigable</i>	Gurgy (89) Joigny (89) Pont s/ Yonne (89)	4,1 8,7 9,3	- 28,7 23,5	☹	→	Débit inférieurs aux débits moyens mensuels (96% et 68 %)
La Seille <i>La Seille navigable</i>	Louhans (71) (pas de débit)	--	0,33 m	☹	→	

☺- situation satisfaisante ; ☹ situation à surveiller ; ☹ situation critique

IV – Arrêtés sécheresse

(données web : [Propluvia](#) – 26/08/2022 et sites des DDT)

Départements	Vigilance max département	Bassins versants DTCEB	Début de validité	Lien vers arrêté préfectoral				
03		Acolin :  Besbre :  Loire : 	12/08/2022 21/08/2022	AP 1647/2022 AP 1702 bis (AP modificatif)				
18		La Loire et ses affluents : 	17/08/2022	AP DDT 2022 293				
21		Armançon amont :  Ouche amont :  Ouche aval :  Dheune : 	22/08/2022	AP 989 19 Août 2022				
42		Loire aval : 	08/08/2022	AP DT-22-0465				
45		Loing aval : 	08/08/2022 08/08/2022 21/08/22	AP Beauce AP Loiret AP Loiret modificatif				
		Bézonde :  Puisseaux :  Solin :  Vernisson : 						
		Loing amont :  Aveyron : 						
		Trézée :  Loire : 						
58		Acolin :  Allier :  Aron :  Beuvron :  Loire amont :  Loire aval :  Yonne aval : 	17/08/2022 21/08/2022	AP-58-2022-08-17-00002 AP modificatif (pas en ligne)				
		Dheune :  Arroux :  Bourbince :  Saône aval :  Loire :  Seille : 	24/08/2022	AP restriction 24/08/2022				
		Yonne :  Loing : 						
		La Cure :  L'Armançon amont :  L'Armançon aval :  Loing-Ouanne :  Yonne moyenne :  Yonne aval : 			10/08/2022	AP DDT SSE 2022 0047		
		71						
		77						2022 DDT SEPR 236
89								

Légende

 Vigilance  Alerte  Alerte renforcée  Crisse

Les départements non mentionnés dans le tableau ne font pas l'objet d'arrêté sécheresse.