

SITUATION HYDROLOGIQUE ET MODALITÉS D'EXPLOITATION

au 16 octobre 2020

I - Contexte hydrologique

Les réserves des systèmes alimentaires continuent leur hausse grâce aux précipitations de ces deux dernières semaines.

A l'exception de l'Yonne amont, tous les débits sont de nouveau en baisse cette semaine : les débits de la Loire, de l'Allier et du Loing ainsi que de l'Armançon, de la Bourbince et de l'Arroux ont des débits inférieurs à leurs débits moyens mensuels respectifs mais demeurent tous **au-dessus du débit réservé**.

7 départements du secteur de la DTGB restent en crise, la Loire à l'aval du barrage de Villerest (département 42) est passée en alerte renforcée, l'Allier et la Saône-et-Loire ne présentent plus de restrictions (fin de validité des AP).

II - Etat des réserves par voie d'eau (canaux à bief de partage) (données VNF du 15/10/20)

Voie d'eau	Volume utilisable	Situation	Tendance	Commentaires
Canal du Centre	23%	☹️	➡️	Réserves supérieures à la moyenne
Canal de Briare	21%	☹️	➡️	Réserves inférieures à la moyenne
Canal de Bourgogne	15%	☹️	➡️	Réserves inférieures à la moyenne (en incluant Chazilly vidangé)
Canal du Nivernais	Sans objet	😊		Alimentation principalement réalisée via le barrage de Pannecièrre (rempli à 31 % selon l'objectif de gestion)

😊- situation satisfaisante ; ☹️ situation à surveiller ; ☹️ situation critique

Réservoirs stratégiques pour alimentation Canal Latéral à la Loire – (données site web EPLoire du 15/10/20)

Réservoirs	Volume utilisable	Situation	Tendance	Commentaires
Villerest (Prise d'eau de Roanne)	50%	☹️	➡️	Pas de soutien de la Loire
Naussac (Prise d'eau des Lorrains)	64%	😊	➡️	Soutien de l'Allier

III - Débits des rivières alimentant les voies d'eau

(données web - 15/10/2020)

Rivières, voie d'eau associée,	Station référence	Débit réservé (m3/s)	Débit actuel (m3/s)	Situation	Tendance	Commentaires
Armançon <i>Canal de Bourgogne</i>	Tronchoy (89) Brienon (89)	2,0 2,9	11,1 11	☹	→	Débit supérieur au débit moyen mensuel à Tronchoy et inférieur à Brienon (83%)
Ouche <i>Canal de Bourgogne</i>	Plombières (21)	0,61	4,7	😊	→	Débit supérieur au débit moyen mensuel
Loire - Canal Latéral Loire	Gien (45)	43	128,1	☹	→	Débit inférieur au débit moyen mensuel (72%)
Allier - Canal Latéral Loire	Cuffy (58)	17	50,4	☹	→	Débit inférieur au débit moyen mensuel (66%)
Aron <i>Canal Nivernais Versant Loire</i>	Verneuil (58)	1,8	7,5	😊	→	Débit supérieur au débit moyen mensuel
Loing <i>Canal du Loing</i>	Montbouy Chalette s/Loing Episy (77)	0,2 1,2 1,8	0,5 1,7 8,3	☹	→	Débits inférieurs aux débits moyens mensuels (49%, 30% et 80%)
Bourbince - Canal du Centre	Blanzay (71) Vitry en Charollais (71)	0,1 0,76	0,5 3,2	☹	→	Débit supérieur au débit moyen mensuel à Blanzay et inférieur au débit moyen mensuel à Vitry (84%)
Arroux - Canal du Centre	Rigny-sur-Arroux (71)	2,7	8,9	☹	→	Débit inférieur au débit moyen mensuel (77%)
Dheune - Canal du Centre	Santenay (21)	0,24	0,98	😊	→	Débit supérieur au débit moyen mensuel

😊- situation satisfaisante ; ☹ situation à surveiller ; ☹ situation critique

IV - Débits des rivières navigables





























(données web - 15/10/2020)

Rivières, voie d'eau associée,	Station référence	Débit réservé (m3/s)	Débit actuel (m3/s)	Situation	Tendance	Commentaires
L'Yonne amont <i>Canal du Nivernais</i>	Dornecy (58) Clamecy (58)	0,92 --	14 14,5	😊	↗	Débit supérieur au débit moyen mensuel
L'Yonne aval <i>L'Yonne navigable</i>	Gurgy (89) Joigny (89) Pont s/ Yonne (89)	4,1 -- 9,57	49,2 66,1 63,4	😊	→	Débits supérieurs aux débits moyens mensuels
La Seille <i>La Seille navigable</i>	Louhans (71) (pas de débit)	--	0,48 m	☹	→	

😊- situation satisfaisante ; ☹ situation à surveiller ; ☹ situation critique

IV – Arrêtés sécheresse

(données web : [Propluvia](#) -15/10/2020)

Départements	Vigilance max département	Bassins versants DTCB	Début de validité	Lien vers arrêté préfectoral
01		Seille (Bresse) : 	21/08/2020	AP01
03		Fin de validité de l'AP le 08/10/20		
18		Bassin de la Loire : 	08/09/2020	AP 18
21		Abrogation de l'arrêté le 12/10/20		AP abrogation
42		Loire à l'aval de la retenue de Villerest : 	02/10/2020	Arrêté pas encore disponible sur http://www.loire.gouv.fr
45		Loing amont :  Solon :  Loire à Gien :  Trézée : 	30/09/2020	AP 45 Carte 45
58		Yonne aval :  Allier :  Loire amont :  Loire aval :  Aron :  Acolin :  Beuvron : 	01/10/20	AP 58
71		Fin de validité de l'AP le 07/10/20		
77		Loing :  Yonne : 	03/09/2020	AP 77
89		Armançon amont :  Armançon aval :  Yonne amont :  Yonne aval :  Loing amont : 	20/08/2020	AP 89

Légende

 Vigilance  Alerte  Alerte renforcée  Crisse

Les départements non mentionnés dans le tableau ne font pas l'objet d'arrêté sécheresse.



ÉTAT DU RÉSEAU DE LA DTCB AU 16 OCTOBRE 2020

A VENIR ...

YONNE : CHÔMAGE

- du 24/10 au 8/11 : écluses 7 à 17
- du 26/10 au 29/11 : écluses 1 à 6

NAVIGATION INTERROMPUE
Avis à la batellerie 2020/04557

LOING

APPEL À VIGILANCE - PK 23,000 à 52,100 - Automatisation des écluses - du 8/06 au 30/11/2020 - Avis bat. 2020/02485

BRIARE

LATÉRAL À LA LOIRE

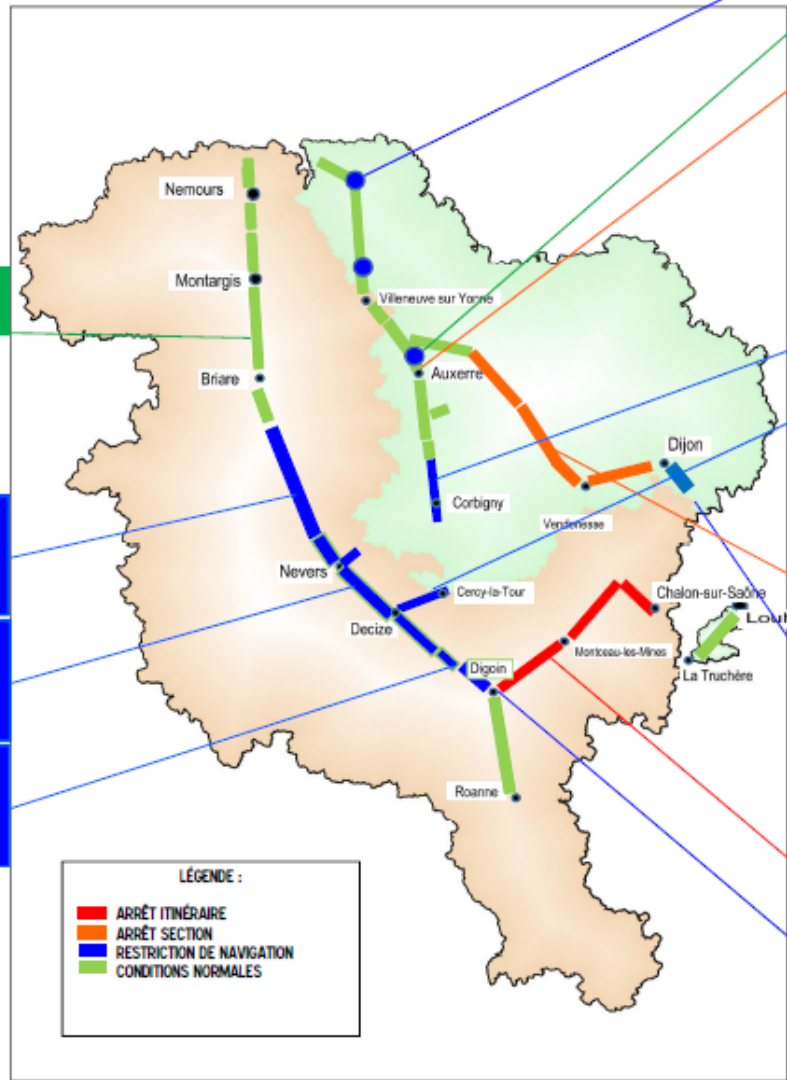
LIMITATION MOUILLAGE 1,80 M
PK 111 à 182 - du 1/10 au 30/11/20 - Avis bat. 2020/04712

REGROUPEMENT DE BATEAU
+ PK 116 à 182 - à partir du 11/08 - Avis bat 3755

INSUFFISANCE DE LA RESSOURCE EN EAU - LIMITATION DE MOUILLAGE 2,00 M - entre les pk 29.1 (Ecluse 6 de la Besbre) et pk 110.375 (Ecluse 21/22 du Guétin)
Du 16/07 au 30/10/2020 - Avis bat. 2020/03994

INSUFFISANCE DE LA RESSOURCE EN EAU - LIMITATION DE MOUILLAGE 1,70M - entre les pk 5 (Ecluse 1 de Digoin) et pk 29 (amont écluse 6 de la Besbre)
A partir du 27/07/2020- Avis bat. 2020/03498

ROANNE-DIGOIN



RÉDUCTION DE VITESSE - PK 78,200 À 79,000 - travaux sur pont de PONT-

APPEL À VIGILANCE - Biefs de la Chainelle et de l'Île Brulée - du 29/6 au 25/10/2020 - Avis bat. 2020/02915

ARRÊT NAVIGATION - À PARTIR DU 11/10 - ÉCLUSE 4 DES BOISSEAUX- PK 5/9 - Avis bat. 2020/04879

RÉDUCTION DE VITESSE - PK 5,9 À 7,5 - le 20/10 - Avis bat. 2020/04927

RÉDUCTION DE VITESSE - PK 96 À 108 - du 21/10 au 23/10 - Avis bat. 2020/04930

ACCOMPAGNEMENT DE BATEAU - du 16/10 au 25/10 - PK 0,98 à 7,54 - Avis bat 2020/04962

REGROUPEMENT DE BATEAUX- écluses 15VS à 52 VS- à partir du 28/08/20 - Avis bat. 2020/04053

REGROUPEMENT DE BATEAUX- écluses 1 à 35 - à partir du 6/08/20 - Avis bat. 2020/03699

ARRÊT DE NAVIGATION
- à partir du 1/10/2020 entre l'écluse 1Y et l'écluse 96Y
- à partir du 26/10 entre les écluses 1S et 54S
PASSAGES À LA DEMANDE - à partir du 28/10 - Éd 55S à 76S -

INSUFFISANCE DE LA RESSOURCE EN EAU- REGROUPEMENT DE BATEAUX ET MODIFICATION DES HAORAIRES DE PASSAGE
à partir du 29/07- Ecluse de Saint-Jean-de-Loire-

ARRÊT DE NAVIGATION - INSUFFISANCE RESSOURCE
à partir du 12/10/2020 - Tout l'itinéraire
Avis bat. 2020/04553

INSUFFISANCE DE LA RESSOURCE EN EAU- REGROUPEMENT DE BATEAUX
à partir du 16/07- écluse de Digoin- Avis bat. 2020/03271

YONNE

IVERNAIS

BOURGOGNE

CENTRE

SEI